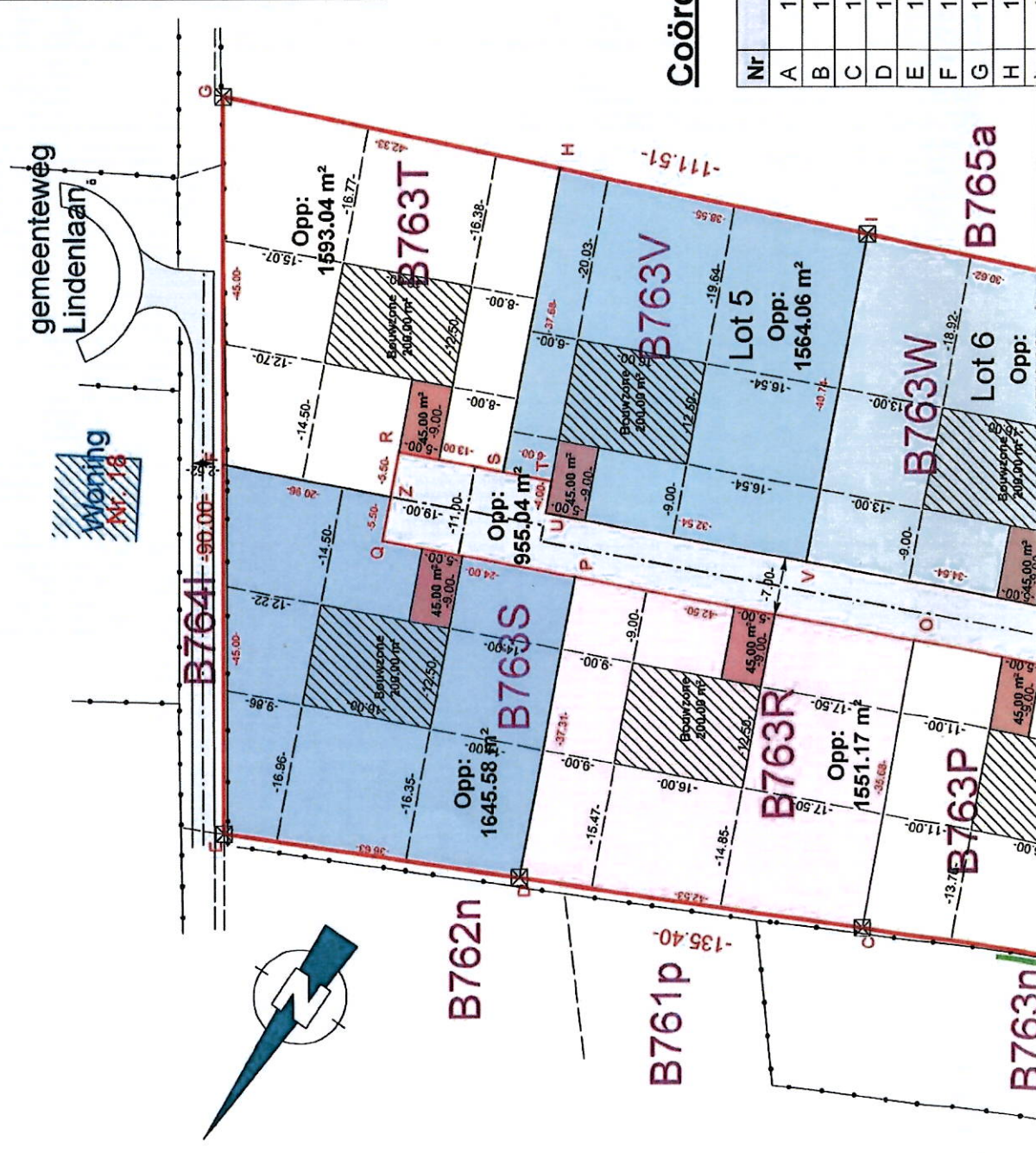


Verkavelingsplan

Verkavelingsvergunning: II/2019/00080 dd. 07/10/2019



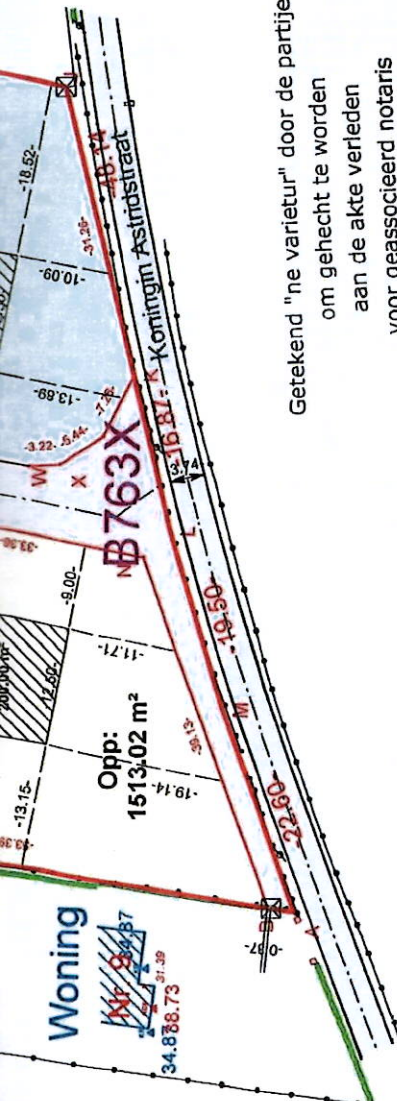
Kadasterplan



Schaal 1:2500

Coördinatenlijst


Nr	X	Y	Commentaar
A	131574.95	201359.81	niet gematerialiseerd punt
B	131577.60	201360.86	nieuwe grenspaal
C	131627.26	201380.44	nieuwe grenspaal
D	131666.84	201396.04	nieuwe grenspaal
E	131700.92	201409.47	nieuwe grenspaal
F	131723.43	201370.51	niet gematerialiseerd punt
G	131745.95	201331.55	nieuwe grenspaal
H	131705.67	201318.52	niet gematerialiseerd punt



Getekend "ne varietur" door de partijen om gehecht te worden aan de akte verleden voor geassocieerd notaris Joost Vercouteren te Beveren op 03/11/2021

LEGENDE	
♠	Schamier punt
○	Rioldeksel rond
•	Straatkolk
⚡	Electriciteit kast
⊠	Kroonlijst hoogte
⊞	Nok hoogte
X	Hoogtepunt
▽	Dorpelhoogte
—	Perceelgrenzen
—	As van de weg
—	Bijgebouw
—	Boordsteen
—	Draadafsluiting
—	Haag
—	Muur
—	Muur gebouw
—	Plaatafsluiting
—	Weg verhard
■	Oprit

J	131639.85	201297.25	nieuwe grenspaal
K	131618.16	201319.76	niet gematerialiseerd punt
L	131606.46	201331.92	niet gematerialiseerd punt
M	131592.27	201345.30	niet gematerialiseerd punt
N	131607.59	201335.73	niet gematerialiseerd punt
O	131639.07	201346.76	niet gematerialiseerd punt
P	131679.18	201360.82	niet gematerialiseerd punt
Q	131701.83	201368.76	niet gematerialiseerd punt
R	131705.47	201358.38	niet gematerialiseerd punt
S	131693.20	201354.08	niet gematerialiseerd punt
T	131687.54	201352.10	niet gematerialiseerd punt
U	131686.22	201355.87	niet gematerialiseerd punt
V	131655.51	201345.11	niet gematerialiseerd punt
W	131622.91	201333.68	niet gematerialiseerd punt
X	131620.26	201331.84	niet gematerialiseerd punt
Y	131617.76	201327.02	niet gematerialiseerd punt
Z	131703.65	201363.57	niet gematerialiseerd punt



Plan opgemaakt met behulp van:
 - Opgemeten toestand door Landmeterskantoor Van Eester BVBA dd. 21 maart 2018
 - Opmetingsplan opgesteld door beëdigd landmeter-expert Wim Van der Gucht dd. 7 april 2016
 - Opmetingsplan opgesteld door beëdigd landmeter-expert Bert De Vylder S.W.B.O. bvba dd. 8 maart 2010
 - kadastrale schets nr. 15, 1933
 - kadastrale schets nr. 19, 1935
 - kadastrale schets nr. 12, 1937

LANDMETERSKANTOOR
VAN EESTER
 TEL: 03/484 40 84
 Email: info@landmetersvanester.be
 www.landmetersvanester.be

Opgemaakt en in plan gebracht door Landmeter-Expert

 Rony Van Eester
 LAN 141572

RVE OP 2018 03 123 JB Verkevelingsplan nieuwe toestand
Waasmunster
 Koningin Astridstraat
 9250 Waasmunster
 Afdeling 1 Sectie B Nummer(s) 763P, 763R, 763S, 763T, 763V, 763W, 763X
 Oppervl. gemeten 10364,8 m²

Geneten door	JB	Getekend door	JB
Schaal	1/750	Papier	A3
Coörd.syst.	Lambert 72	Hoogtesyst.	TAW
Dossiernummer		Datum	
RVE OP 2018 03 123		27 augustus 2021	
Verkevelingsplan nieuwe toestand			
Identificatienummer plan: 42023/10412			